

SISTEMA DE CLASIFICACION
DE LOS PASTIZALES
DE SUDAMERICA

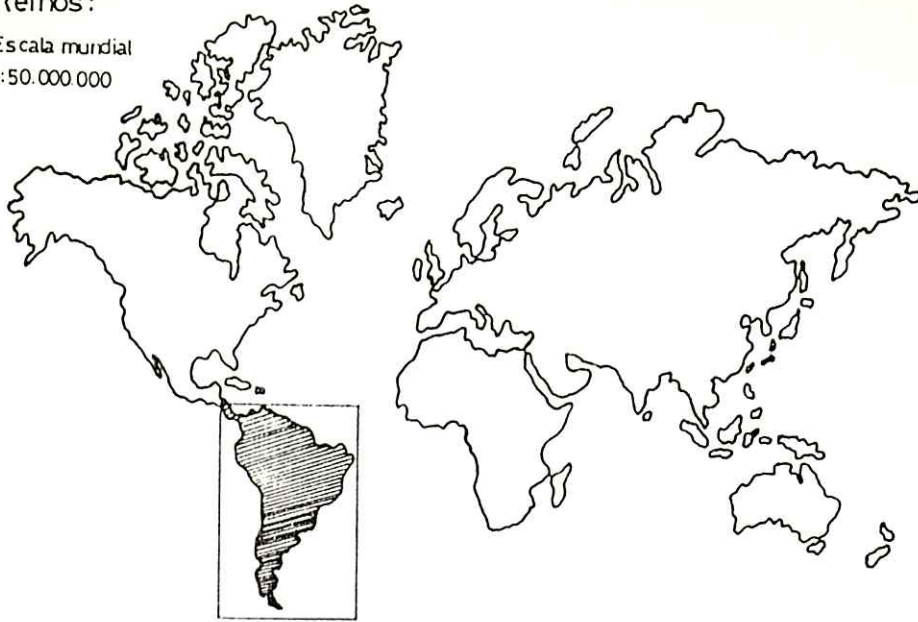
Juan gastó C.
Fernán Silva L.
Fernando Cosio G.

SISTEMAS EN AGRICULTURA
Volumen 9 Número 1
IISA - 9001
Santiago de Chile
1990

Representación Esquemática de las Jerarquías del Sistema de Clasificación de Pastizales.

Reinos:

Escala mundial
1:50.000.000



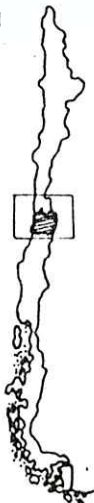
Dominios:

Escala continental
1:10.000.000



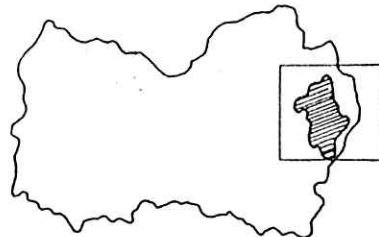
Provincias:

Escala nacional
1:2.000.000



Distrito:

Escala regional
1:250.000



Sitio:

Escala predial
1:10.000



Figura 2. Esquema de las jerarquías y escalas del Sistema de Clasificación de Pastizales.

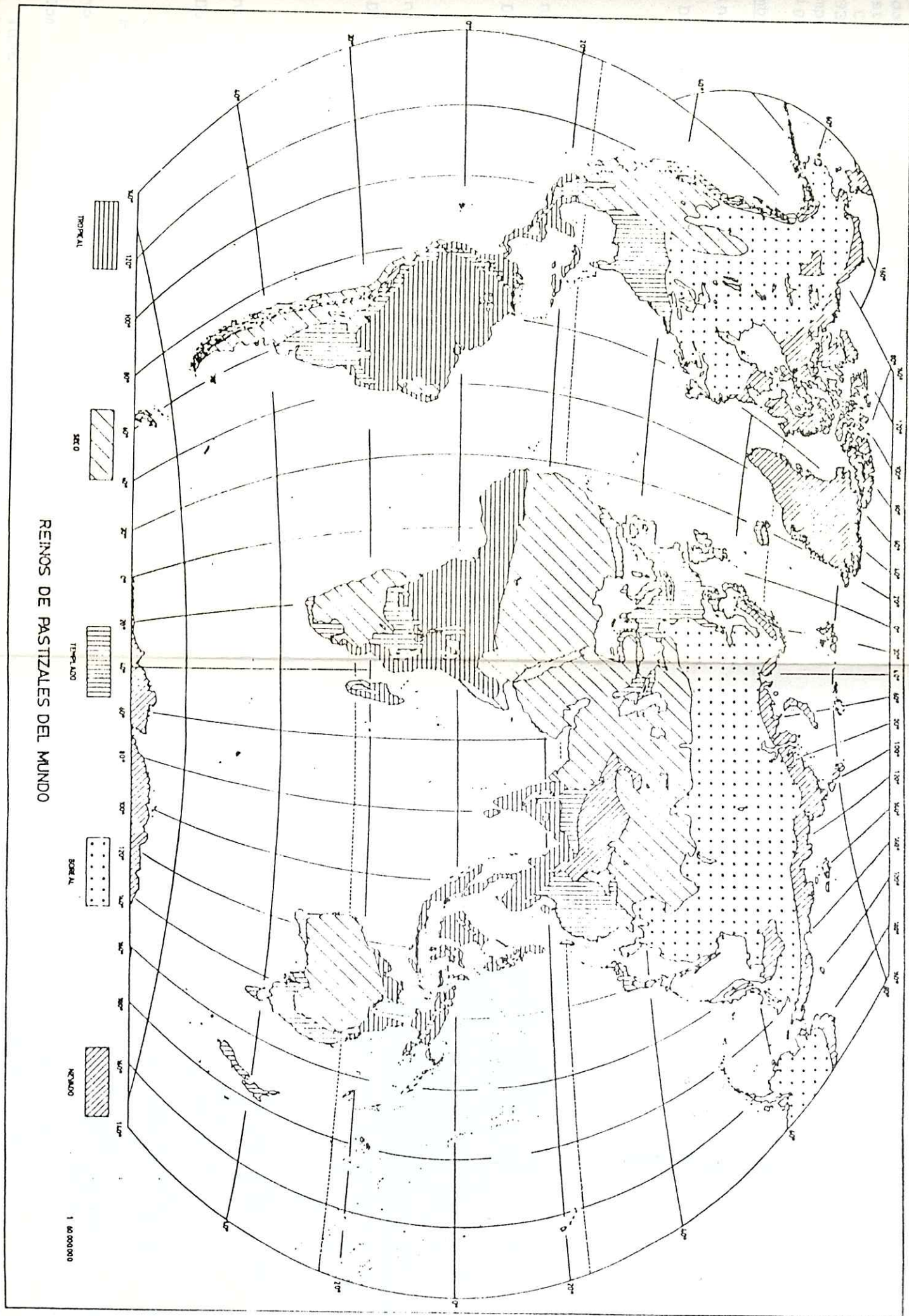


Figura 3. Carta de Reinos de Pastizales del mundo.

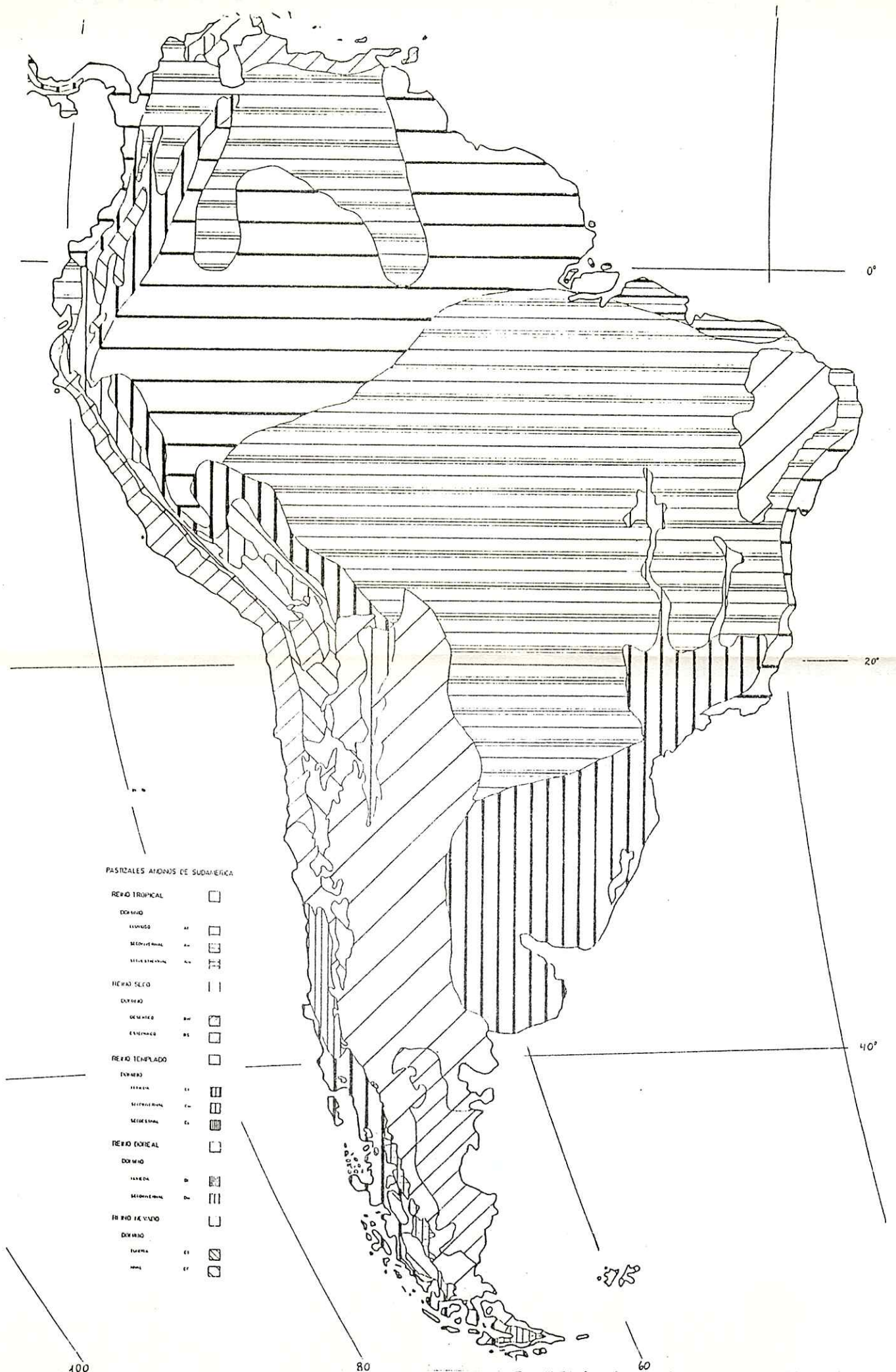


Figura 4. Carta de Dominios de pastizales de Sudamérica.

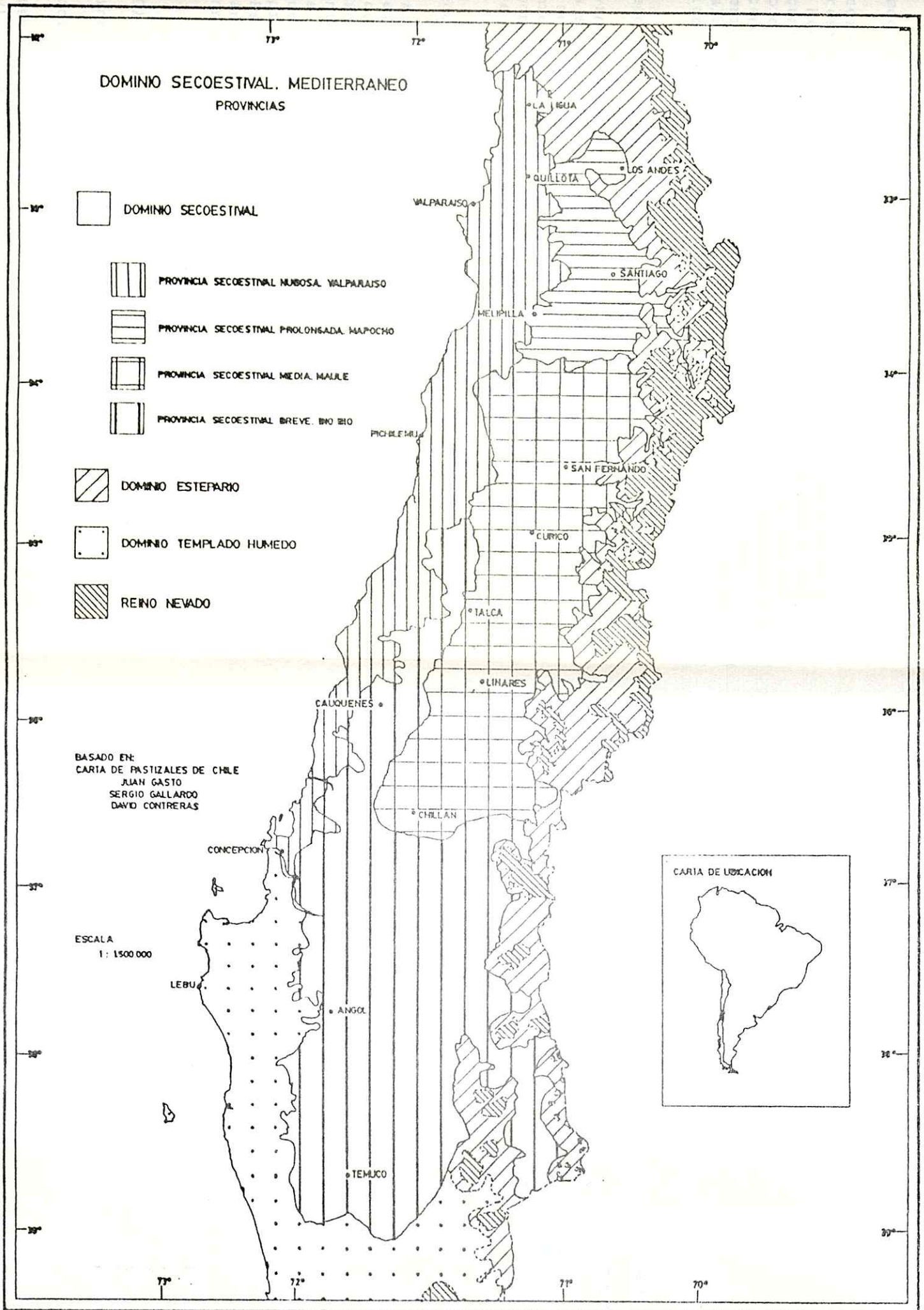


Figura 6. Provincias de pastizales del Dominio Secoestival de Chile.

CARTA DE PASTIZALES DE CHILE

PROVINCIA SECOESTIVAL NUBOSA O VALPARAISO

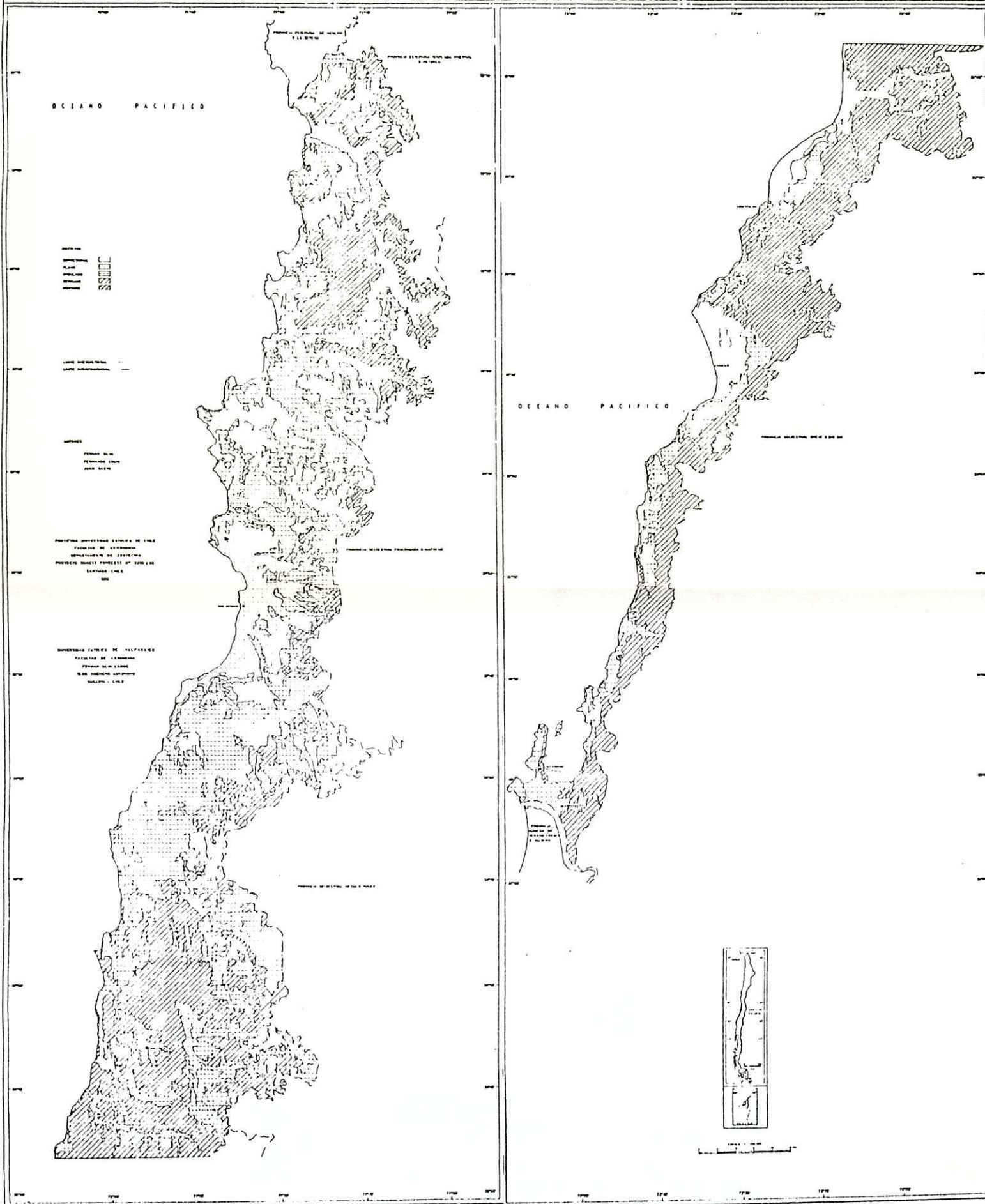


Figura 7. Distritos de la provincia Seceestival nubosa o Valparaiso



CONDICION Y TENDENCIA CONDICION 1 Excelente 2 Buena 3 Regular 4 Pobre 5 Muy Pobre 6 No determinada (vacío)		TENDENCIA 1 Detriorante 2 Estable 3 Mejorante	
SANTA RUACA RUACA ESPALDIZ			
SISTEMA DE CLASIFICACION ADMINISTRATIVA Municipio: Santa Ruaca Provincia: Nubosa Sistema de Clasificación Ecológica			
SISTEMA DE CLASIFICACION ECOLOGICA Tipo de Sitio: 1, 2, 3, 4, 5 Tendencia: 1, 2, 3			
Fuente: Mapa de Santa Ruaca, Provincia Nubosa, 1:50,000, 1980.			

Figura 9. Condición y tendencia de los sitios de un predio en la Provincia Secoestival Nubosa.